

GENK



€ 2,00



Uitzichtpunten

1. Duiventoren uit Ingelmunster - Bokrijk
2. Bliksemtrap - Kattevennen
3. Schachtbok Winterslag - C-mine



Parkings

1. Parking Kattevennen
2. Bezoekerscentrum De Slagmolen - Slagmolenweg 76
3. Parking Limburghal - Jaarbeurslaan 6
4. Parking Europalaan - Europalaan 3843
5. Thor Park Pl t.e.m. P8 - André Dumontlaan 67
6. C-mine Pl t.e.m. P3 - C-mine 10
7. Pl Bokrijk Kasteel - Craenevenne 121
8. Parking Heempark - Hoogzij 7



Picknickplaatsen

1. Kattevennen Corpus - Planetariumweg 18
2. Molenvijverpark Camp Carré - Molenstraat z/n
3. Thor Park - André Dumontlaan 67 (overdekt)
4. Nomadland - Meeuwerstraat 27
5. C-mine - C-Mine 10 bus 2
6. SportinGenk Park - Emile Van Dorenlaan 144
7. Heempark - Hoogzij 7
8. Domein Bokrijk
9. Emile Van Dorenmuseum - Henri Decleneestraat 21



Visit Genk / C-mine bezoekersonthaal

Natuurgebieden

- A** Melberg
- B** Zillebos
- C** Schemmersberg
- D** Opglabbekezavel
- E** Molenvijverpark
- F** De Maten
- G** Sportbos
- H** Stiemervallei

W

BOKRIJK

OVERZICHT WANDELROUTES

IN DE STAD

1. Tournée Cité
2. Belpop Bonanza C-mine / Centrum
4. Tijdsponiers
7. Genk op Gang Waterschei
8. Belpop Bonanza Waterschei
13. ToeGenkelijke route
14. Nutteloze Borden Wandeling
15. Genk op Gang Centrum / Vlakveld / Molenblook

IN DE NATUUR

3. Natuurwandelingen Schemmersberg
5. Natuurwandelingen Thor Park
9. Natuurwandelingen Kattevennen
16. In de voetsporen van...
19. De Maten
20. Bokrijk-Kiewit
21. GR5

ACTIEF MET KIDS

6. Steenmannetjespad
10. Stokkenmanroute
11. B'Oscar wandeling
12. Beestige Boelwandeling
17. Vlinderpad
18. Laarzenpad



Wil je meer weten over deze leuke wandelingen in Genk? Check de achterkant van deze kaart of scan deze QR-code!

N

LABIOMISTA

C-MINE

THOR PARK

CENTRUM

DE WIJERS NATUURGEBIED DE MATEN

KATTEVENNEN

Nationaal Park Hoge Kempen

Z

C-MINE



1 TOURNÉE CITÉ – 5 KM

Startplaats: C-mine plein, C-mine 10
Parking: P1 tot en met P3, C-mine
Route: Volg de klikknogels of via de ErfgoedApp. Gratis verkrijgbaar bij C-mine bezoekerszooal

Ontdek de rijke geschiedenis van de cité van Winterslag met deze boeiende erfgoedwandeling. Volg de klikknogels die je als tijdloze gidsen door de straten van deze cité leiden. Voel de authentieke sfeer en bewonder de architectonische pareltjes die deze wijk zo bijzonder maken. Maar dat is niet alles! Voor wie meer diepgang wil is er de virtuele audiodijs Tim. Download de ErfgoedApp en laat je via automatische pop-up berichten, verrassen door fascinerende details en leuke anekdotes.



2 BELPOP BONANZA C-MINE/CENTRUM – 7,6 KM

Startplaats: C-mine Bezoekerszooal, C-mine 10
Parking: P1 tot en met P3, C-mine
Route: Gratis verkrijgbaar bij C-mine bezoekerszooal

De muzikale geschiedenis van Genk is groot en bijzonder. De hoogste tijd om die rijkdom in kaart te brengen. Dan is er maar één adres: Belpop Bonanza. Dat is de wereld van Jan Delvaux en Jimmy Dewit o.k.a. DJ Bobby Ewing. Twee olijke muziekfreaks met een specialisatie in Belgische popmuziek. Deze heerlijke route neemt je mee langs 14 plekken in Winterslag en het centrum van Genk waar je tekst en uitleg krijgt over unieke stukjes Belpop-geschiedenis. Op deze locaties kan je ook QR codes scannen met je smartphone voor nog extra informatie.



3 NATUURWANDELINGEN SCHEMERSBERG

Startplaats: op het einde van de Wetzanstraat Galopinstraat 19
Parking: Parking aan de startplaats.
Route: Bewegwijzerde route

Ga op verkenning door de Schemmersberg, een heide- en duingebied van 40 hectare in Genk. Dit gebied ligt aan de westrand van het Kempen Plateau, tussen Bokrijk – Het Wik – Klotbroek en de bos- en heidegebieden van Zonhoven en Houthalen-Hechteren. De Schemmersberg vormt met de bossen van de Zonhoverveilde de grens met Zonhoven. Maak je keuze uit een van de drie bewegwijzerde wandelingen:

- groene wandeling: 2,7 km
- blauwe wandeling: 3,7 km
- rode wandeling: 5,5 km

LABIOMISTA




4 TIJDSPIONNIERS – 4,6 KM

Startplaats: Jueghdhujs Plonier, Gouverneur Alex. Galopinstraat 19
Parking: langs de Gouverneur Alex. Galopinstraat
Route: Via de QR codes op de bloembakken.

Ga op pad met Youssef op een wonderlijke reis doorheen de tijd, ontmoet sprankelende personages en magische figuren. Ontdek samen met hen de rijke geschiedenis en het verhaal doorheen de steegjes en pleintjes van Zwartberg-Zuid en Heidebloek. Start het verhaal aan de voorkant van de eerste bloembak door de QR code te scannen met je smartphone! Tip: LABIOMISTA is hoe dan ook een aanrader voor natuurliefhebbers. Het evolerende kunstwerk van Koen Vanmechelen ligt in een prachtig 24 ha park.

THOR PARK



5 NATUURWANDELINGEN THOR PARK

Startplaats: Thor Park, André Dumontlaan 67
Parking: P1 tot en met P8, Thor Park
Route: Bewegwijzerde route

Thor Park biedt naast het erfgoed ook een unieke park- en natuuromgeving van 30 hectare. Het vormt een prachtig decor voor allerlei vormen van ontspanning. Bovendien kan je vanuit Thor Park het landschap van het Nationaal Park Hoge Kempen verkennen. Aan de voet van de terril, achter Thor Park, vind je prachtige overdekte picknickplaatsen. Heerlijk om middenin de natuur je batterijtes weer op te laden. Om het unieke gebied toegankelijk te maken werden verschillende wandelroutes uitgesteld.

- groene route – 4,3 km
- blauwe route – 7,9 km
- rode route – 12,8 km
- gele route – 16,4 km



6 STEENMANNETJESPAD – 2 KM

Startplaats: Thor Park, André Dumontlaan 67
Parking: P1 tot en met P8, Thor Park
Route: Steenmannetjes volgen of via de ErfgoedApp.

Aan de terril van Waterschei, rechts van het hoofdgebouw van Thor Centraal, wijzen Steenmannetjes of steenstapels van basaltstenen je de kortste weg naar de top van de oude steenkoolberg. Het eindpunt van de wandeling is een adembenemend uitzicht over het Nationaal Park Hoge Kempen. Eenmaal boven kan je op adem komen terwijl je geniet van het prachtig groen uitzicht over het mijnsterrein. Laat je je lever op een interactieve manier leiden naar de top van de terril? Steentje, een fictief Steenmannetje maakt je wandeling interessanter met tips en weetjes over erfgoed en natuur onderweg.



7 GENK OP GANG WATERSCHEI – 6,2 KM

Startplaats: Thor Park, André Dumontlaan 67
Parking: P1 tot en met P8, Thor Park
Route: via de groene verflin op de grond

Ontdek Genk op een unieke manier met Genk op Gang! Vanaf 2 juni ben je uitgenodigd om mee te gaan op een avontuurlijke ontdekkingstocht door onze stad. Volg de groene verflin op de grond die je meeneemt op een boeiende reis door de tuinwijk in Waterschei. Laat je verrassen door de verborgen juweeltjes die je onderweg tegenkomt en geniet van een onvergetelijke wandelervaring!


KATTEVENNEN



8 BELPOP BONANZA ROUTE WATERSCHEI – 8,2 KM

Startplaats: Thor Centraal, André Dumontlaan 67
Parking: P1 tot en met P8, Thor Park
Route: Gratis verkrijgbaar bij C-mine bezoekerszooal

De muzikale geschiedenis van Genk is groot en bijzonder. De hoogste tijd om die rijkdom in kaart te brengen. Dan is er maar één adres: Belpop Bonanza. Dat is de wereld van Jan Delvaux en Jimmy Dewit o.k.a. DJ Bobby Ewing. Twee olijke muziekfreaks met een specialisatie in Belgische popmuziek. Deze heerlijke route neemt je mee langs 6 plekken in Waterschei waar je tekst en uitleg krijgt over unieke stukjes Belpop-geschiedenis. Op deze locaties kan je ook QR codes scannen met je smartphone voor nog extra informatie.



9 NATUURWANDELINGEN KATTEVENNEN

Startplaats: Bezoekerszooal Kattevennen, Planetariumweg 18-19
Parking: Parking Kattevennen
Route: Bewegwijzerde route

Gele route – 11,9 KM

Deze lange wandeling brengt je van Kattevennen door het bos naar het gebied Papendaeheid, een voormalige grindgroeve, waar je kan genieten van een panorama over het water.

Rode route – 10,2 KM


De rode route gidst je voornamelijk door het bos maar onderweg passeer je ook nog heide.

Blauwe route – 7,3 KM

Via deze blauwe route verken je de bossen van Kattevennen, ideaal voor een sportieve wandeling! Onderweg kom je ook voorbij aan de Grot OLV van Lourdes in Wiernesmeer.

Groene route – 5,6 KM

Deze korte wandeling leidt je rond in de bossen van Kattevennen. Enkele mooie zichten op de Wiernesmeer en de Dorpsbeek maken je wandeling af.



10 STOKKENMANROUTE – 4,2 KM

Startplaats: Bezoekerszooal Kattevennen, Planetariumweg 18-19
Parking: Parking Kattevennen
Route: De route, de app en het boekje zijn verkrijgbaar in het bezoekerszooal van Kattevennen.

De Stokkenmanroute is een leuke gezinswandeling van 4,2 km doorheen de bossen van Kattevennen. Je ontdekt de mysterieuze Stokkenmannen in het bos en je leert het verhaal van deze bijzondere wezens kennen. De Stokkenmanroute brengt je bovendien langs de mooiste plekken van Kattevennen. Kijk goed in welke richting de Stokkenmannen kijken, zij tonen je de weg. De wandeling en het verhaal eindigen opnieuw aan het Bezoekerszooal.



11 B'OSCAR-WANDELING – 3,8 KM

Startplaats: Bezoekerszooal Kattevennen, Planetariumweg 18-19
Parking: Parking Kattevennen
Route: Bewegwijzerde route, boekjes verkrijgbaar aan het bezoekerszooal van Kattevennen.


Ken je de B'Oscars al? Dit is de belangrijkste prijs voor natuurtalenten vanaf 7 jaar van het Nationaal Park Hoge Kempen! Rees Witherspoon en Arnold Schwarzenegger dagen je uit om in de huid te kruipen van een voor het Nationaal Park erg belangrijk personage. Je kan deze prijs in de wacht slepen door met de IZTRAVELL-app en het speciale B'Oscar-boekje op pad te gaan.



12 BEESTIGE BOELWANDELING – 1,5 KM

Startplaats: Bezoekerszooal Kattevennen
Parking: Parking Kattevennen
Route: verkrijgbaar aan het bezoekerszooal van Kattevennen

Sluipen als een vos, kruipen als een salamander, je verschuilen als een eeverzwijn... Beestige boel is een wandeltocht vol opdrachten voor jonge kinderen die houden van avontuur in de natuur. Opgelet! mama en papa! Tijdens deze tocht worden je rakkers beestig vuil! Na de wandeling ontvangen de kinderen nog een diploma en button voor hun geslaagd wandelavontuur.



13 TOEGENKELIJKE ROUTE – 3,3 KM

Startplaats: Regenboog zebrapad, Diepsteen 10
Parking: Parking Limburghal
Route: verkrijgbaar aan de Bibliotheek of C-mine bezoekerszooal.


De ToeGenkelijke route doet je op korte tijd kennismaken met alle hoogtepunten van Genk-centrum. Het is uitgeleest door rolstoelgebruikers en dus volledig op maat samengesteld. Je vangt een glimp op van de belangrijkste gebouwen en proeft al snel van de vele heerlijkheden die het centrum te bieden heeft. Op de ToeGenkelijke route vind je via een QR-code ook een selectie van ToeGenkelijke herbergegelegenheden die zich op de route bevinden.



14 NUTTELOZE BORDEN WANDELING – 4 KM

Startplaats: Stadhuis Genk, Stadsplein 1
Parking: Parking Limburghal, Jaarbeurslaan 6
Route: verkrijgbaar bij C-mine bezoekerszooal of de Bibliotheek. Of via QR-code op het eerste bordje tegen het Stadhuis.

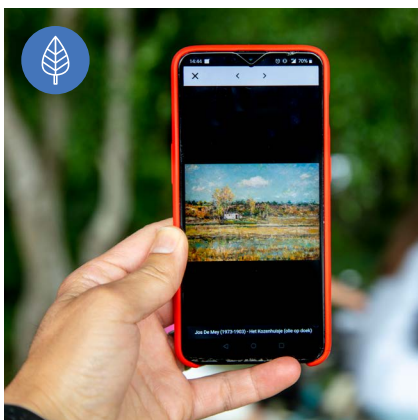
De 4 km lange wandeling is een beleving vol absurditeit en humor, waarbij je verrassingen en verwondering smaakt. Terwijl je de route volgt, wordt je uitgedaagd om de bordjes te zoeken en te ontdekken, wat het wandelen nog spannender maakt. De route voert je langs het centrum en de Melberg en telt maar liefst 69 nutteloze bordjes. De wandeling start op het Stadsplein. Veel plezier!



15 GENK OP GANG CENTRUM / VLAKVELD / MOLENBLOEK – 6,2 KM

Startplaats: Molenvijverpark, Europalaan
Parking: aan het Molenvijverpark, Europalaan
Route: via de groene verflin op de grond


Ontdek Genk op een unieke manier met Genk op Gang! Vanaf 22 juni ben je uitgenodigd om mee te gaan op een avontuurlijke ontdekkingstocht door onze stad. Volg de groene verflin op de grond die je meeneemt op een boeiende reis door de wijken Vlakveld en Molenbloek en het centrum van Genk. Laat je verrassen door de verborgen juweeltjes die je onderweg tegenkomt en geniet van een onvergetelijke wandelervaring!



16 IN DE VOETSPoren VAN... – 3 KM

Startplaats: Émilie van Dorenmuseum, Henri Declieenestraat 21
Parking: aan het Molenvijverpark, Europalaan
Route: via de ErfgoedApp

Met de wandeling IN DE VOETSPoren VAN... nodigen we je uit Genk en zijn landschap te ontdekken, in de voetsporen van historische en hedendaagse kunstenaars die er sinds het midden van de 19de eeuw, en vandaag nog steeds, inspiratie vonden. De wandeling leidt je van villa Le Coin Perdu, vandaag het Émilie Van Dorenmuseum, langs de Molenvijver naar het Heempark en terug. Op enkele plekken sta je even stil en kijk je door ogen van een kunstenaar naar het landschap dat inspireerde tot de creatie van een bijzonder kunstwerk.



17 VLINDERPAD – 0,7 KM

Startplaats: Sportbos
Parking: Parking SportinGenk Park, Emiel van Dorenlaan 144
Route: Bewegwijzerde route, pijlen.

Maak kennis met Vlinder Walewijn. Het Vlinderpad is een wandeling van 700 meter met 8 vaardigheidsoefeningen voor kleuters (en hun ouders/begeleiders) waarbij ze als het ware bij elke hindernis in een verhaalme evolueren van een eitje, een rups tot een mooie vlinder.



18 LAARZENPAD – 1 KM

Startplaats: Heempark, Hoogzij 7
Parking: Parking Heempark
Route: Bewegwijzerde route, rubberen laarzen.

In het Heempark zijn heel wat bijzondere planten en dieren te vinden. Vooral door het bosje en de vijver komen er talrijke prachtige diertjes op het Heempark af. Wandel eens rond in het park en ga zelf op zoek naar de leukste diertjes. Sinds 2019 vind je in het Heempark het Laarzenpad. Rubberen laarzen wijzen je de weg door het bos en rond de vijver. Je volgt een avontuurlijk parcours van een kleine kilometer. Tip: draag laarzen, zo houdt je je voeten droog!




19 DE MATEN – 4 KM

Startplaats: Slagmolenweg 76
Parking: Bezoekerscentrum de Maten – de Slagmolen, Slagmolenweg 76
Route: Bewegwijzerde routes

De vroegste geschritten over De Maten dateren van 1437 en hierin worden vijvers al met hun huidige naam vermeld. Door de aantrekkelijkheid van het landschap stond De Maten onder grote belangstelling van landschapschilders. Ook op dit ogenblik wordt het gebied regelmatig bezocht door schilders en fotografen uit de Genkse kunstacademie. In de Maten vind je nog een stukje authentiek wijerlandschap met prachtige vijvers. Deze 4 routes bieden een perfecte kennismaking met de vijvers en heide van de Maten.


- groene wandeling: 2,1 km
- blauwe wandeling: 2,7 km
- oranje wandeling: 4,0 km
- rode wandeling: 9,9 km



20 BOKRIJK-KIEWIT – 3,4 KM

Startplaats: Bokrijk Kasteel, Bokrijklaan 1
Parking: Bokrijk P1
Route: Bewegwijzerde route, blauwe rit

Bokrijk is méér dan een wandeling, het is een hele daguitstap. Niet alleen kan je hier in het verleden duiken, lekker spelen in de speeltuin of genieten op een terras, je kan ook volop de wonderlijke natuur van De Wijers ontdekken. Vijvers, prachtige bomenbrengen en eeuwenoude aarden wallen bepalen het landschap. Zowel Bokrijk als Kiewit zijn erg belangrijk voor heel wat vogels, insecten en omfliebers! Hier kan je, zeker met de kinderen, een dagje heerlijk op ontdekking in een mooi vjvergebied.



21 GR5 – 18 KM

Startplaats: Reenstraat z/n
Parking: Parking Diepenbekerbos, Havenlaan 112
Route: Bewegwijzerde route, wit-rode markeringen

De Grande Route 5 is één van de populairste lange afstandswandelingen van Europa van ca. 2150 kilometer. De route loopt van de Hoek van Holland naar Nice en passeert ook door Genk. Het is een tocht van 18 km die in Genk start aan het Albertkanaal en loopt tot aan de grens met Zutuldaal. De GR 5 werd populair dankzij de gelijknamige één-serie.

BOKRIJK